

Dados de tráfego das EN, EM e arruamentos em geral relativos ao ano de 2013 (contagens)




Dados de tráfego das vias do centro histórico de Miranda do Douro relativos ao ano de 2003.

Dados de tráfego do IC5 relativos ao ano de 2012 (previsão).

MÉTODO DE CÁLCULO

NMPB96 e XP S 31-133  
NP4361-2 (ISO 9613)

LEGENDA

-  Edifícios
-  Rodovias
-  Indústrias
-  Limite do Município
-  Ponto de Validação

ELABORADO POR



CLIENTE

Câmara Municipal de Miranda do Douro

TÍTULO

Vias rodoviárias e indústrias modeladas

CARTA

Anexo I - Carta 1.1 - D

ESCALA

1/10000

DATA

Junho 2013

REFERÊNCIA

12\_087\_MRPM01